



Processo de Apuração

1) Assunto

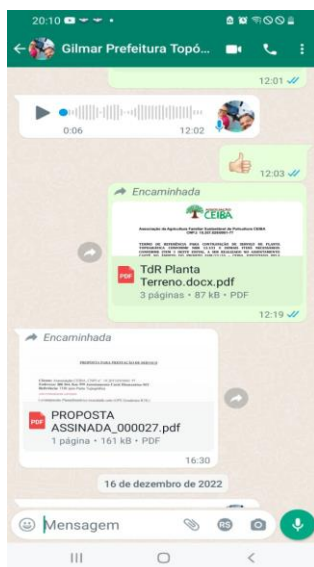
TERMO DE REFERÊNCIA PARA CONTRATAÇÃO DE SERVIÇO DE PLANTA TOPOGRAFICA, A SER REALIZADO NO ÂMBITO DO PROJETO FAM/21/10 - CEIBA, “Diversificação Produtiva Agroecologica Promovendo Inclusão Social, Geração de Renda e Conservação Ambiental”, EXECUTADO PELA ASSOCIAÇÃO CEIBA.

2) Divulgação

A divulgação ocorreu no Mural do escritório da Empaer, do dia 09/12/2022 a 12/12/2022



Foto mural da Empaer



TdR enviado ao Topógrafo.



3) Propostas recebidas

Proposta 1

Nome: Tall Empreendimento e Assessoria Ltda

Telefone: 65 9 9215 7730 65 9 98149 2821

Email: tallarqeng@gmail.com



09:18    



PROPOSTA_AN..._assinado.pdf - Somente leitura



Proposta

Ao Sr. Antônio da Seiba

Solicitação: Levantamento planialtimétrico de área.

Tipo de área: Rural vegetada

Tamanho: 1,000 hectare (também serão levantadas as bordas da área equivalente a 3.000m²)

Serviços desenvolvidos: levantamento planialtimétrico com equipamento dotado de sistema RTK, geração de curvas de níveis com distância de acordo com o necessário ao cliente, geração do perfil do terreno, cálculo de corte e aterro de acordo com RN estabelecido, trabalho entregue em DWG e PDF.

Investimento: R\$ 5.000,00 (cinco mil reais) com forma de pagamento a ser estabelecida.

Cuiabá 08 de dezembro de 2022

Marcos L S Santos

Geografo/Geomensor

CREA 029040

Associação da Agricultura Familiar Sustentável de Policultura CEIBA
CNPJ: 19.207.029/0001-77



Proposta 2

Nome: Triade Topografia Hidrometria e Engenharia

Telefone: 65 9 9976 3078

Email: ronycampossoares@gmail.com



09:19    •



Orçamento Lev...co Terreno.pdf - Somente leitura



Cuiabá 09 de Dezembro de 2022.

SOLICITANTE: Sr. Antônio Seiba

REF.: Orçamento para Prestação de Serviço de um levantamento Topográfico em um terreno na zona rural no município de Diamantino - MT.

1. Dos serviços:

1.1 Em atendimento a solicitação de orçamento para execução de serviços de levantamento topográficos em questão:

- Levantamento Topográfico georreferenciado de área na zona rural de aproximadamente 1 ha, assim descrito pelo proprietário.
- Determinações de curva de níveis.

Estamos encaminhando nossa proposta de honorários para a execução dos serviços em referência nos seguintes termos:

2. Dos equipamentos:

2.1. O serviço será executado com Aparelho GPS L1/L2 e RTK da marca TOPCON, NÍVEL AUTOMÁTICO da marca LEICA, e demais materiais topográficos de ponta.

3. Preço e Condições

3.1 Pelos trabalhos como proposto será cobrado da seguinte forma:

- **R\$ 3.900,00** (Três mil e novecentos reais).....Execução do serviço de campo e escritório.

3.2 Forma de pagamento.

- **100% após a entrega do serviço.**

3.3 O prazo para entrega do serviço é de aproximadamente 06 dias após o início do serviço em campo.

3.4 O prazo de validade desta proposta é até 30 dias.

4. Cronograma de execução dos serviços.

- De acordo com as situações em campo.



09:20 •



Orçamento Lev...co Terreno.pdf - Somente leitura



3.4 O prazo de validade desta proposta é até 30 dias.

4. Cronograma de execução dos serviços.

- De acordo com as situações em campo.

Rua Professor Ranulfo Paes de Barros, 100 – Jardim Independência, CEP: 78031-085 – Cuiabá-MT
Rony Campos Soares e-mail: ronycampossoares@gmail.com
Engenheiro Civil CREA: 042393 MT Fone: (65) 9 9976-3078

4.1 SERÃO ENTREGUE AS SEGUINTE PEÇAS TÉCNICAS:

- Cálculo do levantamento em Topograph
- Desenho do levantamento em Auto Cad
- Memorial Descritivo
- Monografia dos RNs
- Arquivo digital.
- ART
- Nota Fiscal

5. **Da equipe e equipamentos:** a equipe será composta por um Eng. Civil (Hidrometrista), e um auxiliar de topografia. Os equipamentos e acessórios a serem utilizados, serão aqueles necessários para a boa execução de tais serviços, como GPS e demais como já citados acima.

TRIAD E TOPOGRAFIA HIDROMETRIA E ENGENHARIA EIRILI
CNPJ: 40.169.363/0001-70
Fone: (65) 9 9976-3078
E-mail: ronycampossoares@gmail.com

No aguardo de resposta favorável, antecipadamente, agradecemos a atenção recebida.

Atenciosamente,

Rony Campos Soares
Engenheiro Civil
CREA: MT042393

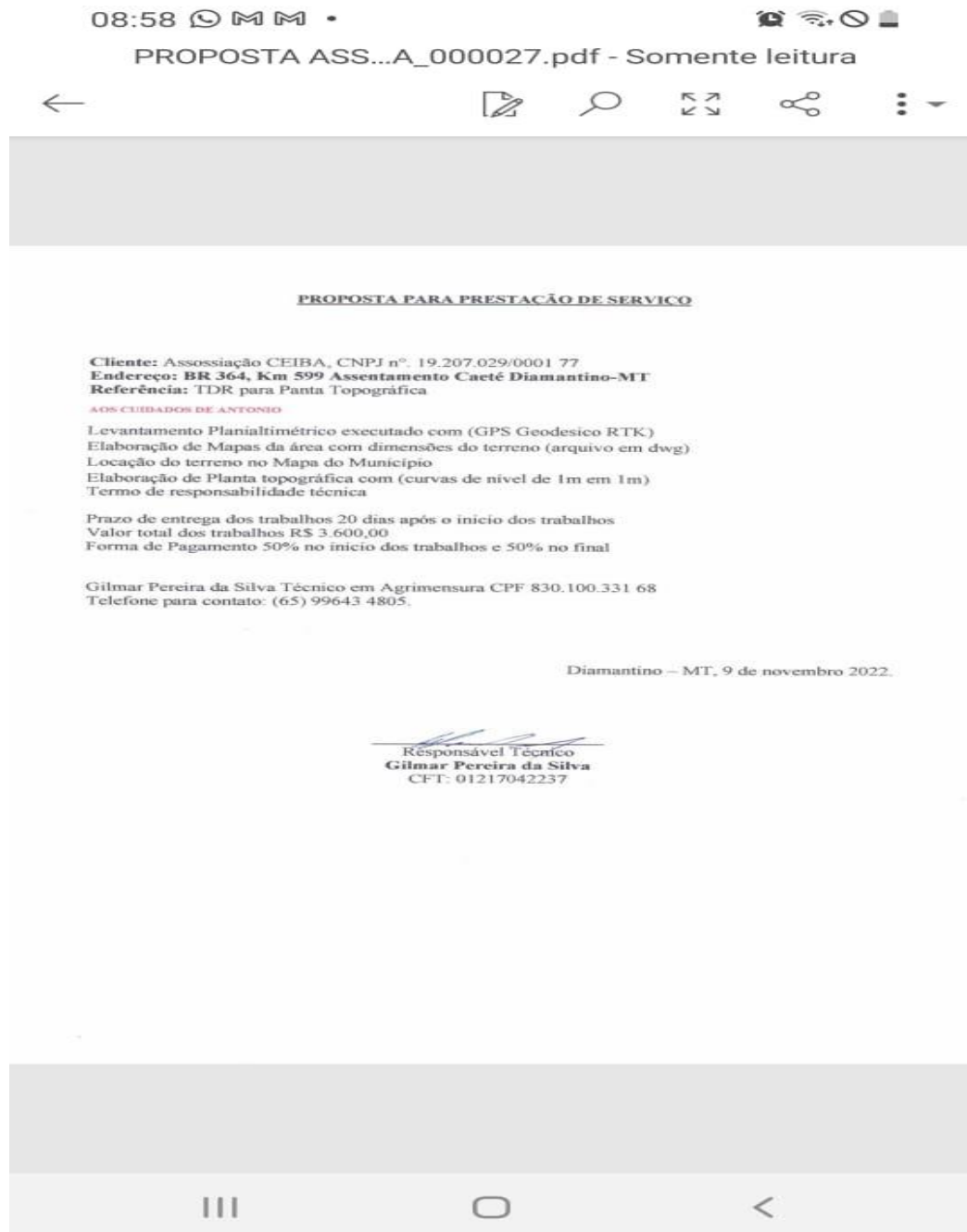


Proposta 3

Nome: Gilmar Pereira da Silva

Telefone: 65 9 9643 4805

Email:



4) Propostas financeiras

Proposta 1

Nome: Tall Empreendimento e Assessoria Ltda

Proposta financeira: Valor de R\$ 5.000,00 (cinco mil reais) com forma de pagamento a ser estabelecida.



Proposta 2

Nome: Triade Topografia e Hidrometria e Engenharia

Proposta financeira: Pelos trabalhos como proposto, valor R\$ 3.900,00 (três mil e novecentos reais)

Pagamento após a entrega do serviço.

O prazo de entrega do serviço é de aproximadamente 06 dias após o início do trabalho em campo.

Proposta 3

Nome: Gilmar Pereira da Silva

Proposta financeira: Prazo de entrega dos trabalhos 20 dias após início dos trabalhos

Valor total dos trabalhos R\$ 3.600,00 (três mil e seiscentos reais)

Forma de pagamento 50% no início dos trabalhos e 50% no final

5) Tabela de comparação de preços dos dois primeiros colocados:

Consultor 1/e ou Empresa 1	Consultor 2/ e ou Empresa 2	Consultor 3/ e ou Empresa 3
1. Tall Empreendimento e Assessoria, Sr. Marcos	2. Triade Topografia Hidrometria e Engenharia, Sr. Rony	3. Gilmar Perreira da Silva, Sr. Gilmar
<i>Planta Topográfica e demais produtos</i> R\$ 5.000,00	<i>Planta Topográfica e demais produtos</i> R\$ 3.900,00	<i>Planta Topográfica e demais produtos</i> R\$ 3.600,00
Total R\$ 5.000,00	Total R\$ 3.900,00	Total R\$ 3.600,00

6) Proposta selecionada

Proposta 3 – Gilmar Pereira da Silva

7) Justificativa pela escolha do fornecedor selecionado

O processo de seleção foi realizado do dia 09/12/2022 ao dia 12/12/2022.




O valor proposto pelo Sr. Gilmar foi o menor, conforme dados acima. Sr. Gilmar além de apresentar um preço menor apresenta a qualificação demandada pelo Termo de Referência, já realiza estes trabalhos em Diamantino de acordo com informações verbais feita na prefeitura do município.

8) Preparado por:

Nome: Antonio Augusto


Data: 19/12/2022

Visto: 

9) Aprovado por:

Nome: Rusiveth M Martins

Data: 20/12/2022

Visto: 
Assinatura Presidente CEIBA